

Схема расположения границ публичного сервитута
для размещения объекта
ВЛ 110 кВ Черкассы-Стычная
(наименование объекта землеустройства)
План границ объекта землеустройства



Используемые условные знаки и обозначения:

- 9 - обозначение характерной точки границы устанавливаемой зоны публичного сервитута
- границы земельных участков, попадающих в зону публичного сервитута
- граница кадастрового квартала
- 61:17:0600005 - номер кадастрового квартала
- граница устанавливаемой зоны публичного сервитута
- ось линии
- :494 - кадастровый номер ЗУ
- п. Отноженский - наименование субъекта, населенного пункта

Масштаб 1:5000

Схема расположения границ публичного сервитута
для размещения объекта
ВЛ 110 кВ Черкасы-Стычная
(наименование объекта землеустройства)
План границ объекта землеустройства



Обозначение характерной точки грани	Координаты, м	
	X	Y
10	497160.42	2348947.82
11	497161.98	2350121.79
12	497232.23	2350411.38
68	497279.99	2350423.12
69	497116.51	2350133.81
70	497114.96	2348963.49

Используемые условные знаки и обозначения:

- 11 - обозначение характерной точки границы устанавливаемой зоны публичного сервитута
- - границы земельных участков, попадающих в зону публичного сервитута
- - граница кадастрового квартала
- 61:24:0600018 - номер кадастрового квартала
- - граница устанавливаемой зоны публичного сервитута
- - ось линии
- :122 - кадастровый номер ЗУ
- х. Александров - наименование субъекта, населенного пункта

Масштаб 1:5000

Лист 3 из 10

Схема расположения границ публичного сервитута
 для размещения объекта
 ВЛ 110 кВ Черкассы-Стычная
 (наименование объекта землеустройства)
 План границ объекта землеустройства



Обозначение характерных точек границ	Координаты, м	
	X	Y
13	497425.89	2355179.58
14	498451.61	2356058.1
15	498424.83	2356438.13
64	498380.93	2356415.52
65	498406.51	2356077.7
66	497388.91	2355207.81
67	497380.72	2355196.54

Используемые условные знаки и обозначения:

- 13 - обозначение характерной точки границы устанавливаемой зоны публичного сервитута
- границы земельных участков, попадающих в зону публичного сервитута
- граница кадастрового квартала
- 61:24:0600018 - номер кадастрового квартала
- граница устанавливаемой зоны публичного сервитута
- ось линии
- 262 - кадастровый номер ЗУ
- х. Александр - наименование субъекта, населенного пункта

Масштаб 1:5000

Схема расположения границ публичного сервитута
для размещения объекта
ВЛ 110 кВ Черкассы-Стычная
(наименование объекта землеустройства)
План границ объекта землеустройства



Обозначение характерной точки границы	Координаты, м	
	X	Y
16	497599.75	2357127.88
17	497584.41	2357446.11
18	497259.84	2358054.5
19	497584.47	2360036.22
60	497739.11	2360082.66
61	497213.42	2358056.94
62	497111.24	2357427.6
63	497566.72	2357096.16

Используемые условные знаки и обозначения:

- 21 - обозначение характерной точки границы устанавливаемой зоны публичного сервитута
- границы земельных участков, попадающих в зону публичного сервитута
- граница кадастрового квартала
- 61:24:0600018 - номер кадастрового квартала
- граница устанавливаемой зоны публичного сервитута
- ось линии
- :272 - кадастровый номер ЗУ
- х. Александров - наименование субъекта, населенного пункта

Масштаб 1:5000

Схема расположения границ публичного сервитута
для размещения объекта
ВЛ 110 кВ Черкасы-Стычная
(наименование объекта землеустройства)
План границ объекта землеустройства



Обозначение характерных точек границ	Координаты, м	
	X	Y
20	497833.69	2362343.28
21	497908.88	2362735.88
58	497863.95	2362743.15
59	497790.29	2362347.99

Масштаб 1:5000

Используемые условные знаки и обозначения:

- 21 - обозначение характерной точки границы устанавливаемой зоны публичного сервитута
- границы земельных участков, попадающих в зону публичного сервитута
- граница кадастрового квартала
- 61:24:0600020 - номер кадастрового квартала
- граница устанавливаемой зоны публичного сервитута
- ось линии
- :246 - кадастровый номер ЗУ
- х. Старопетровский - наименование субъекта, населенного пункта

Схема расположения границ публичного сервитута
 для размещения объекта
 ВЛ 110 кВ Черкассы-Стычная
 (наименование объекта землеустройства)
 План границ объекта землеустройства



Обозначение характерных точек границ	Координаты, м	
	X	Y
• 22	498226.92	2365068.25
• 23	498162.22	2368094.11
• 24	498119.1	2368077.82
• 25	498064.4	2368166.07
• 26	498019.88	2368151.15
• 27	498080.28	2368054.07

Масштаб 1:5000

- Используемые условные знаки и обозначения:**
- 22 - обозначение характерной точки границы устанавливаемой зоны публичного сервитута
 - - границы земельных участков, попадающих в зону публичного сервитута
 - - граница кадастрового квартала
 - 61:24:0600020 - номер кадастрового квартала
 - - граница устанавливаемой зоны публичного сервитута
 - - ось линии
 - :218 - кадастровый номер ЗУ
 - г. Старопетровский - наименование субъекта, населенного пункта

Схема расположения границ публичного сервитута
для размещения объекта
ВЛ 110 кВ Черкасы-Стычная
(наименование объекта землеустройства)
План границ объекта землеустройства

Обозначение характерных точек границы	Координаты, м	
	X	Y
26	498066.60	2360284.71
27	498190.62	2370353.26
52	498148.48	2370366.75
53	498021.17	2360287.64



Используемые условные знаки и обозначения:

- 53 - обозначение характерной точки границы устанавливаемой зоны публичного сервитута
- границы земельных участков, попадающих в зону публичного сервитута
- граница кадастрового квартала
- 61:24:0600019 - номер кадастрового квартала
- граница устанавливаемой зоны публичного сервитута
- ось линии
- :157 - кадастровый номер ЗУ
- х. Старонетровский - наименование субъекта, населенного пункта

Масштаб 1:5000

Схема расположения границ публичного сервитута
для размещения объекта
ВЛ 110 кВ Черкассы-Стычная
(наименование объекта землеустройства)
План границ объекта землеустройства

Объемные характерные точки границ	Координаты, м	
	X	Y
28	499550.15	2372029.03
29	499678.23	2372677.51
30	500288.77	2374576.41
31	500349.46	2374628.98
32	500433.13	2374654.3
33	500539.29	2374611.7
34	500616.38	2374497.44
35	500829.9	2374495.7
36	500948.7	2374551.75
37	501375.61	2375069.42
38	501457.7	2375277.24
39	501472.67	2375271.24
40	501431.78	2375261.28
41	501415.44	2375254.17
42	501335.85	2375033.62
43	500921.38	2374580.17
44	500824.32	2374543.38
45	500556.46	2374653.84
46	500408.25	2374784.49
47	500377.87	2374649.03
48	500257.24	2374611.13
49	500260.67	2374602.29
50	499837.39	2373697.6
51	499509.72	2373079.91



Масштаб 1:5000

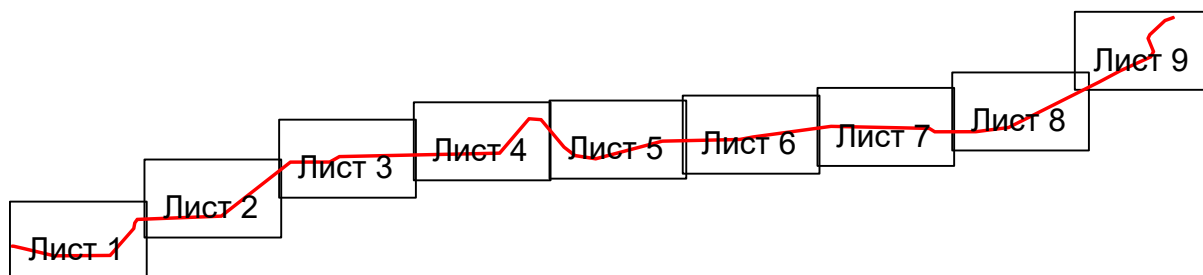
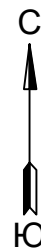
Используемые условные знаки и обозначения:

- 33 - обозначение характерной точки границы устанавливаемой зоны публичного сервитута
- границы земельных участков, попадающих в зону публичного сервитута
- граница кадастрового квартала
- 61:24:0600019 - номер кадастрового квартала
- граница устанавливаемой зоны публичного сервитута
- ось линии
- :295 - кадастровый номер ЗУ
- х. Железнодорожный - наименование субъекта, населенного пункта


**Схема расположения границ публичного сервитута
для размещения объекта
ВЛ 110 кВ Черкаassy-Стычная**
(наименование объекта землеустройства)

План границ объекта землеустройства

Обзорная схема границ объекта землеустройства



Условные обозначения:

 - граница устанавливаемой охранной зоны